














Schulwegplan

Schule Bieber

Stadt Offenbach am Main - Bieber

Grundschule der Stadt Offenbach am Main

-  Schule
-  Schulkinderbetreuung
-  Jugendhaus
-  Kindergarten, U3 Betreuung
-  Hauptverkehrsstraßen/
Straßen mit starkem Autoverkehr
-  Verkehrsberuhigter Bereich (Spielstraße)
-  Ampel
-  Zebrastreifen
-  Querungshilfe (Mittelinsel)
-  Über-/Unterführung S-Bahn
-  Haltestelle
-  empfohlener Schulweg (mit empfohlener Straßenseite)
-  vorgeschlagene Treffpunkte für Laufgemeinschaften

4 Erhöhte Aufmerksamkeit erforderlich!

- 1** Hier gibt es keine Gehwege.
Laufe am Rand der Fahrbahn und achte auf Autos.
- 2** Hier befindet sich eine Parkplatzausfahrt. Achte auf Autos die über den Gehweg fahren.
- 3** Hier fahren viele Autos um die Kurve. Achte darauf, dass du gut sehen kannst. Suche Blickkontakt zu den Fahrer*innen Quere die Straße am Besten in der Gruppe.
- 4** Der Fußweg verläuft zwischen den Häusern und den parkenden Autos als schmaler Trampelpfad. Achte auf parkende Autos.
- 5** Hier parken Fahrzeuge im Überweg.
Taste dich langsam vor und achte darauf, dass du gut sehen kannst und gesehen wirst.
- 6** Achtung Baustellenverkehr!
Hier fahren Bagger und LKWs sie können dich nicht gut sehen. Halte viel Abstand.

